

UCHWAŁA NR
RADY MIEJSKIEJ W KAMIENIU POMORSKIM

z dnia 2025 roku

zmieniająca uchwałę w sprawie ustalenia planu sieci publicznych szkół podstawowych prowadzonych przez gminę Kamień Pomorski oraz określenia granic obwodów publicznych szkół podstawowych, od dnia 1 września 2019 roku

Na podstawie art. 18 ust. 2 pkt 15 i art. 40 ust. 1 ustawy z dnia 8 marca 1990 r. o samorządzie gminnym (t. j. Dz. U. z 2024 r. poz. 1465) oraz art. 39 ust. 5 i 5a ustawy z dnia 14 grudnia 2016 r. Prawo oświatowe (t. j. Dz. U. z 2024 r. poz. 737), uchwala się, co następuje:

§ 1. W uchwale nr VII/74/19 Rady Miejskiej w Kamieniu Pomorskim z dnia 17 maja 2019 roku w sprawie ustalenia planu sieci publicznych szkół podstawowych prowadzonych przez gminę Kamień Pomorski oraz określenia granic obwodów publicznych szkół podstawowych, od dnia 1 września 2019 roku (Dz. Urz. woj. Zachodniopomorskiego z 2019 r., poz. 3298, z 2023 r. poz. 1626) , w § 2 załącznik nr 2 otrzymuje brzmienie jak w załączniku do niniejszej uchwały.

§ 2. Uchwała wchodzi w życie po upływie 14 dni od dnia ogłoszenia w Dzienniku Urzędowym Województwa Zachodniopomorskiego.

Wnioskodawca:

Sporządził:

Agnieszka Siecichowska

Z up. Burmistrza
Leszek Wojciech Szepliński
Zastępca Burmistrza

Zaakceptował:

Podpis radcy prawnego

RADCA PRAWNY
Dennis Warcholak

UZASADNIENIE

**do uchwały nr Rady Miejskiej w Kamieniu Pomorskim z dnia
zmieniającej uchwałę w sprawie ustalenia planu sieci publicznych szkół podstawowych
prowadzonych przez gminę Kamień Pomorski oraz określenia granic obwodów publicznych
szkół podstawowych, od dnia 1 września 2019 roku**

Mając na względzie sprawdzone, dobrze funkcjonujące rozwiązania, sieć szkół podstawowych pozostawiono w dotychczasowym brzmieniu uchwały nr VII/74/19 Rady Miejskiej w Kamieniu Pomorskim z dnia 17 maja 2019 roku w sprawie ustalenia planu sieci publicznych szkół podstawowych prowadzonych przez gminę Kamień Pomorski oraz określenia granic obwodów publicznych szkół podstawowych, od dnia 1 września 2019 roku.

Obwód jednej ze szkół został jedynie uzupełniony o nazwy ulic, nadane uchwałami Rady Miejskiej w **2019 oraz 2023**. Są to ulice:

Podleśna, Krzysztofa Pendereckiego, Wojciecha Kilara, Jastrzębia. Wszystkie ww. ulice z racji swojego położenia włączone zostały do obwodu Szkoły Podstawowej nr 2 im. Leonida Teligi w Kamieniu Pomorskim.

Wszystkim uczniom, których droga z domu do szkoły, w obwodzie której uczeń mieszka, przekracza:

- 3 km – w przypadku uczniów klas I–IV szkół podstawowych,
- 4 km – w przypadku uczniów klas V–VIII szkół podstawowych

gmina Kamień Pomorski zapewnia bezpłatny transport i opiekę w czasie przewozu, zgodnie z zapisami art. 39 ust. 3 ustawy z dnia 14 grudnia 2016 r. Prawo oświatowe (t. j. Dz. U. z 2024 r. poz. 737).

Zorganizowany jest również bezpłatny transport i opieka do szkoły obwodowej dla uczniów kl. V–VIII zamieszkałych na Osiedlu Chopina, z których odległość do szkoły obwodowej nie przekracza 4 km.

W związku z powyższym, w obecnym stanie faktycznym i prawnym, podjęcie niniejszej uchwały jest celowe i uzasadnione.

Załącznik do uchwały nr ...
Rady Miejskiej w Kamieniu Pomorskim
z dnia

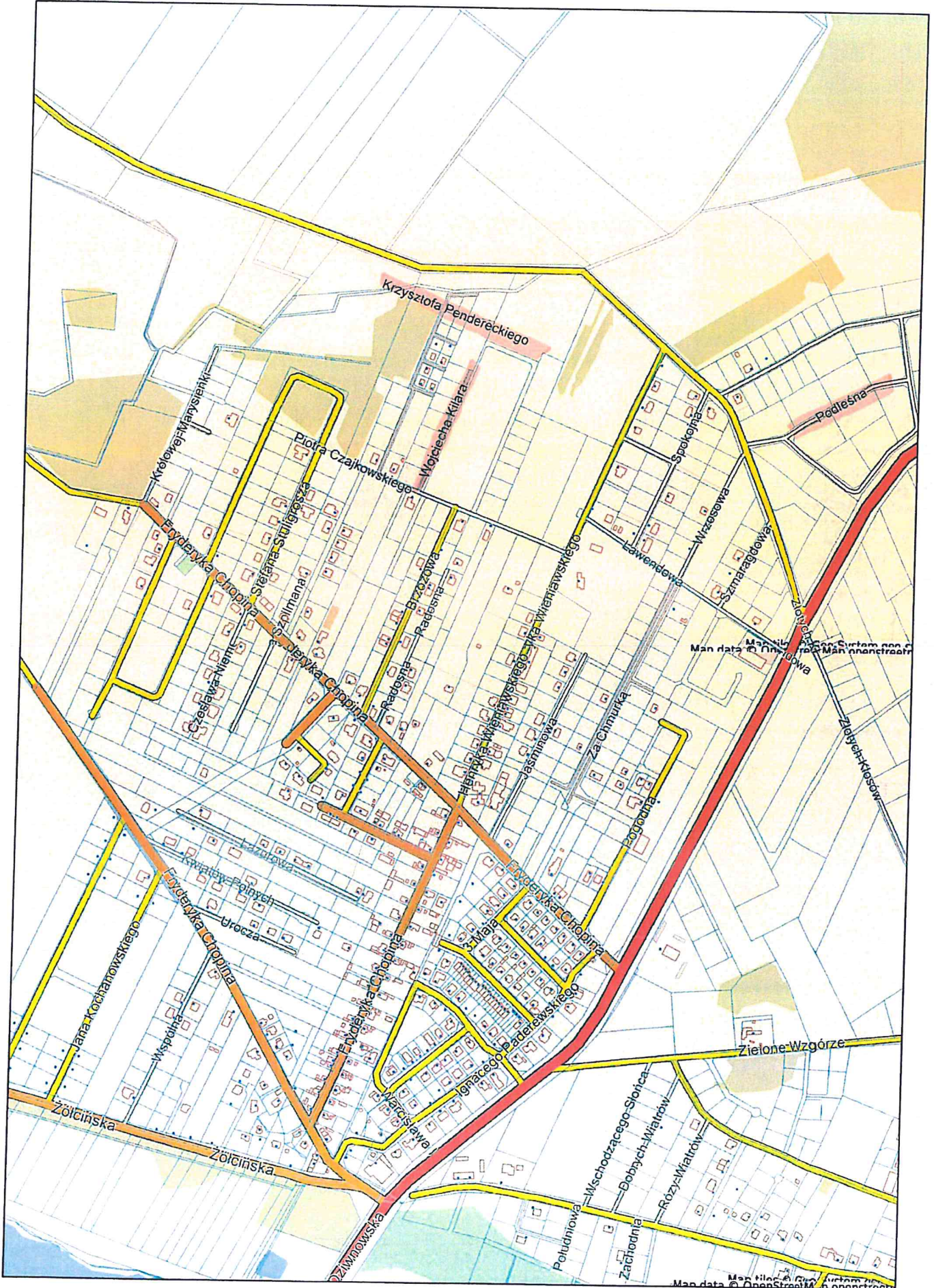
Do obwodu Szkoły Podstawowej nr 2 im. Leonida Teligi w Kamieniu Pomorskim, ul. Wolińska 9, 72 – 400 Kamień Pomorski, należą

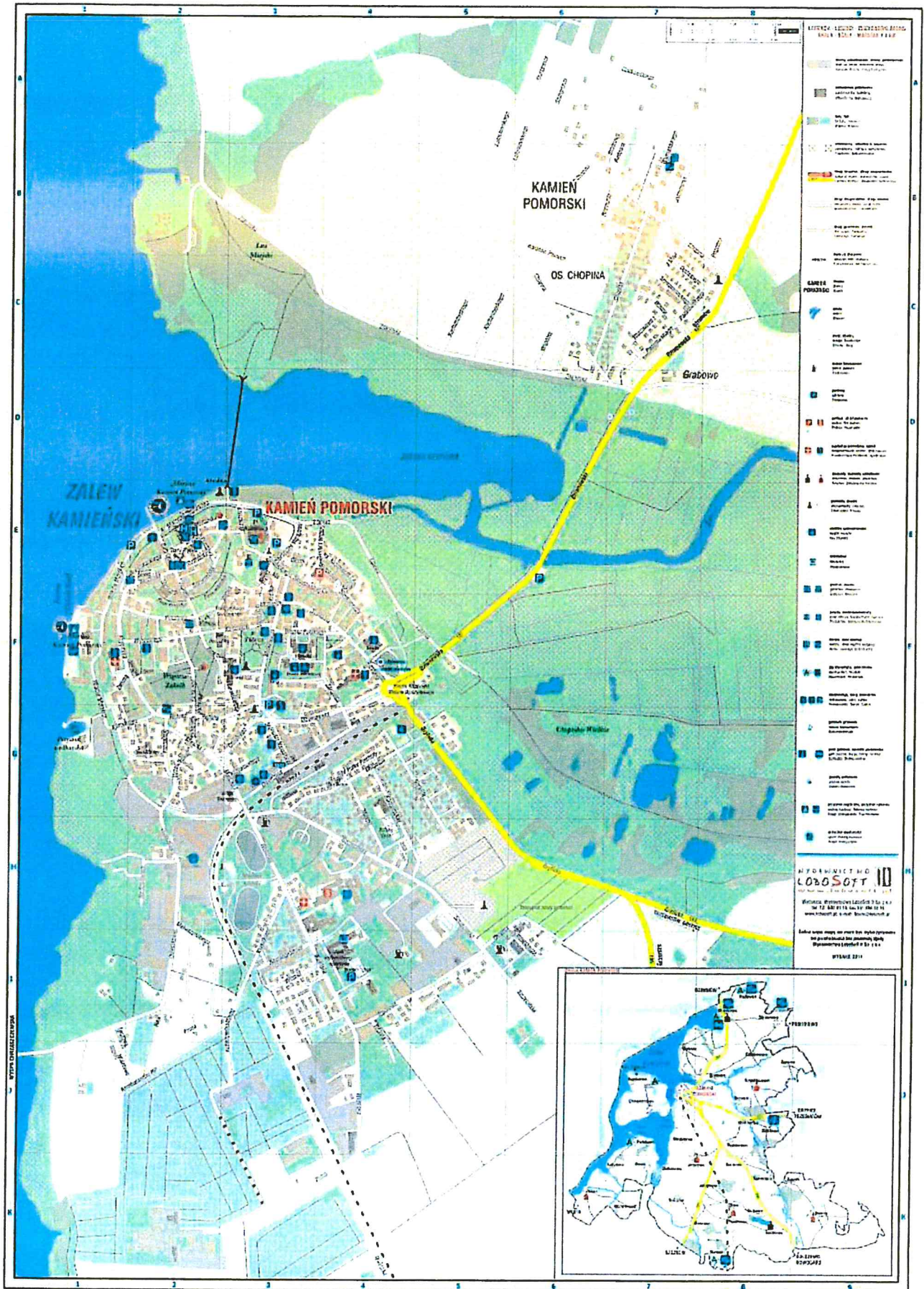
- ulice:

Brzozowa, Chabrowa, Fryderyka Chopina, Piotra Czajkowskiego, Jana Długosza, Dywizjonu 303, Gryficka, **Jastrzębia**, Jaśminowa, **Wojciecha Kilara**, Jana Kochanowskiego, Marii Konopnickiej, Ignacego Krasickiego, Królowej Marysieńki, Kwiatów Polnych, Lawendowa, Lazurkowa, Witolda Lutosławskiego, 3 Maja, Jana Matejki, Czesława Niemena, Cypriana Kamila Norwida, Nowoogrodowa, Nowoprojektowana, Michała Ogińskiego, Osiedle Bolesława Prusa, Ignacego Paderewskiego, **Krzysztofa Pendereckiego**, Pionierska, **Podleśna**, Polna, Pogodna, IV Pułku Piechoty, Radosna, Władysława Reymonta, Różana, Rzemieślnicza, Spokojna, Stefana Stuligrosza, Szczecińska, Szmaragdowa, Władysława Szpilmana, Karola Szymanowskiego, Tęczowa, Topolowa, Uroczą, Wacława I, Henryka Wieniawskiego, Willowa, Wiśniowa, Wincentego Witosa, Wolińska, Wrzosowa, Wspólna, Za Chmurką, Żółcińska.

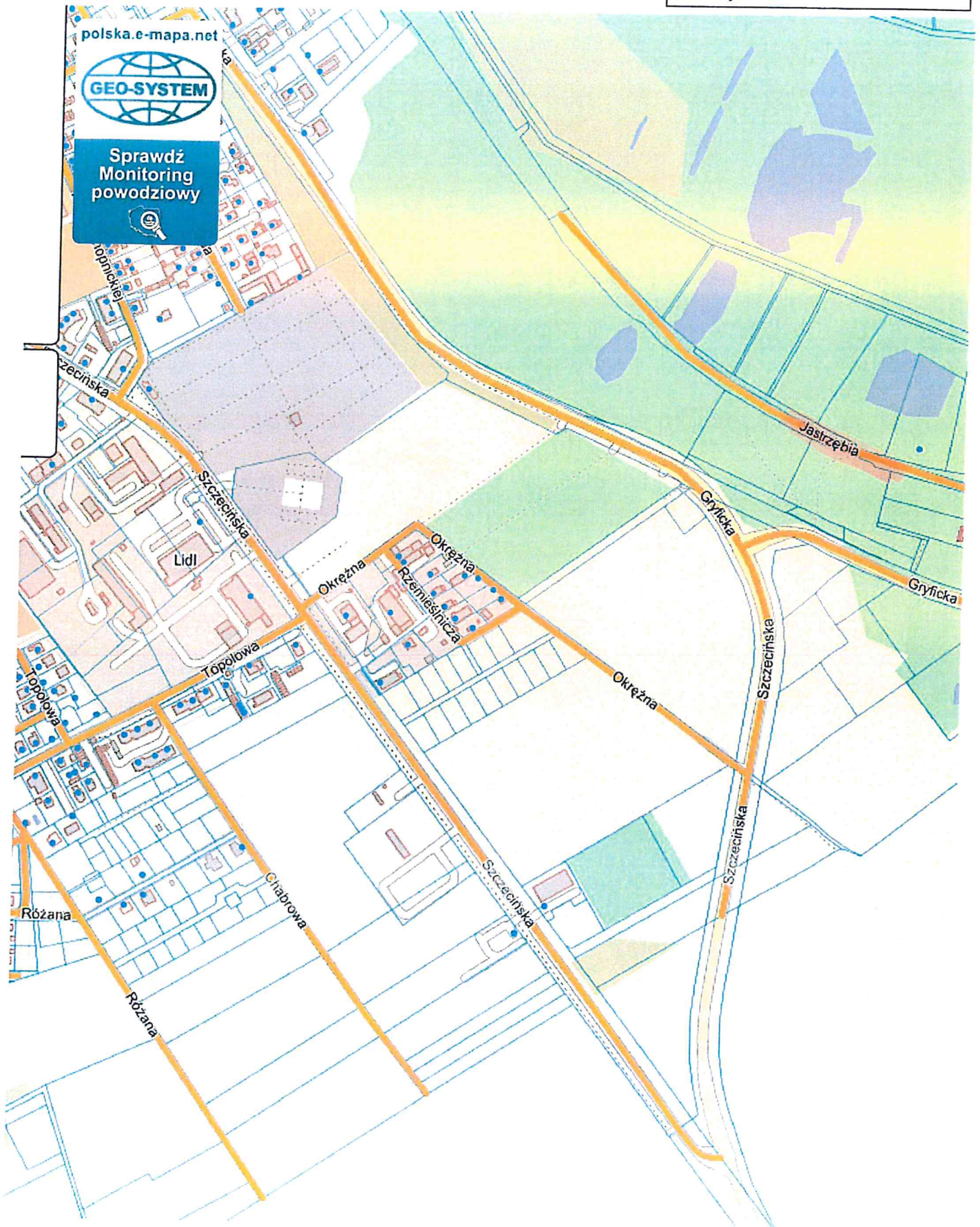
- miejscowości:

Borucin, Borzysław, Buniewice, Chrzastowo, Chrząszczewo, Chrząszczewko, Ducino, Ganiec, Gizkowo, Górki, Grabowo, Grębowo, Jarzysław, Kukań, Mokrawica, Płastkowo, Rarwino, Rekowo, Rzewnowo, Rzewnowko, Stawnik, Stawno, Strzeżewko, Strzeżewo, Szumiąca, Światowo, Świniec, Trzebieszewo, Żółcino.





Szukaj...



Sprawdź
Monitoring
powodziowy



PL-1992

ok N: 53°58'03" E: 14°46'55.5" X: 686349 Y: 223462

Map tiles © Geo-System; Map data © OpenStreetMap
openstreetmap.org/copyright