

# RAPORT

z konsultacji społecznych  
dla przedsięwzięcia pn.:

„Adaptacja terenów zurbanizowanych Gminy  
Kamień Pomorski do zmian klimatu poprzez  
zagospodarowanie Placu 5 Marca w Kamieniu  
Pomorskim”.



Kamień Pomorski, listopad 2024 r.

## Spis treści

1. Podstawa prawna .....	3
2. Przedmiot i cel .....	3
3. Uprawnione podmioty.....	3
4. Organizacja konsultacji, w tym terminy i wykorzystane formy .....	3
5. Przebieg konsultacji społecznych.....	4
6. Rozstrzygnięcia .....	5
7. Metryczka .....	8

---

## 1. Podstawa prawna

Konsultacje społeczne prowadzono na podstawie i zgodnie z:

- A. art. 5a ust. 1 ustawy z dnia 8 marca 1990 r. o samorządzie gminnym (t.j. Dz.U. z 2024 r., poz. 1465);
- B. § 6 ust. 1 w związku z § 3-4 uchwały Nr IV/44/15 Rady Miejskiej w Kamieniu Pomorskim z dnia 27 lutego 2015 r. w sprawie określenia zasad i trybu przeprowadzania konsultacji społecznych z mieszkańcami Gminy Kamień Pomorski (Dz. Urz. Woj. Zach. z 2015 r., poz. 1249)

## 2. Przedmiot i cel

Przedmiotem przeprowadzonych konsultacji było planowane do realizacji przedsięwzięcie pn. „Adaptacja terenów zurbanizowanych Gminy Kamień Pomorski do zmian klimatu poprzez zagospodarowanie Placu 5 Marca w Kamieniu Pomorskim”.

Konsultacje prowadzone były w celu poznania opinii i zebrania uwag w zakresie ww. inwestycji.

## 3. Uprawnione podmioty

Uprawnionymi i zaproszonymi do udziału w konsultacjach byli:

- A. mieszkańcy Gminy Kamień Pomorski, w szczególności Miasta Kamień Pomorski,
- B. organizacje pozarządowe i podmioty wymienione w art. 3 ust. 3 ustawy z dnia 24 kwietnia 2003 r. o działalności pożytku publicznego i wolontariacie (t.j. Dz. U. z 2024 r., poz. 1491) mające swą siedzibę na terenie Gminy Kamień Pomorski,
- C. lokalni partnerzy społeczni i gospodarczy.

## 4. Organizacja konsultacji, w tym terminy i wykorzystane formy

Zgodnie z Zarządzeniem Nr 178/2024 Burmistrza Kamienia Pomorskiego z dnia 17 października 2024 r., konsultacje zostały przeprowadzone w okresie od dnia 21 października 2024 r. do dnia 3 listopada 2024 r. Opis planowanego do realizacji przedsięwzięcia wraz z formularzem konsultacyjnym został udostępniony:

- A. w Biuletynie Informacji Publicznej Urzędu Miejskiego w Kamieniu Pomorskim,
- B. na stronie internetowej pod adresem: [www.kamienpomorski.pl](http://www.kamienpomorski.pl),
- C. w siedzibie Urzędu Miejskiego w Kamieniu Pomorskim w godzinach pracy urzędu.

Konsultacje przeprowadzone zostały w następujących formach:

- A. zbieranie opinii i uwag wyrażonych w formie pisemnej lub elektronicznej na formularzu konsultacyjnym, który można było przekazać:
  - a. drogą elektroniczną na adres: [um@kamienpomorski.pl](mailto:um@kamienpomorski.pl) lub korzystając z usługi ePUAP,
  - b. drogą korespondencyjną na adres Urzędu Miejskiego w Kamieniu Pomorskim,
  - c. osobiście w siedzibie Urzędu Miejskiego w Kamieniu Pomorskim w godzinach pracy urzędu.



- B. przeprowadzenie debaty publicznej wraz z prezentacją przedmiotowego przedsięwzięcia, która odbyła się w budynku Polskiego Stowarzyszenia na Rzecz Osób z Niepełnosprawnością Intelktualną przy ul. Garncarskiej nr 4 w Kamieniu Pomorskim w dniu 29 października 2024 r. o godz. 17.00.

Za przygotowanie i przeprowadzenie konsultacji społecznych odpowiedzialna była pracownica Urzędu Miejskiego w Kamieniu Pomorskim.

## 5. Przebieg konsultacji społecznych

W okresie trwania konsultacji mieszkańcy oraz podmioty wymienione w pkt. 3 mieli możliwość zgłaszania opinii i uwag do projektu przedsięwzięcia pn. „Adaptacja terenów zurbanizowanych Gminy Kamień Pomorski do zmian klimatu poprzez zagospodarowanie Placu 5 Marca w Kamieniu Pomorskim”.

Ponadto, w dniu 29.10.2024 r. w budynku Polskiego Stowarzyszenia na Rzecz Osób z Niepełnosprawnością Intelktualną przy ul. Garncarskiej nr 4 w Kamieniu Pomorskim, odbyło się spotkanie, podczas którego zgromadzonej publiczności przedstawiono główne założenia inwestycji. W debacie udział wzięło ok. 21 osób, w tym Burmistrz oraz Zastępca Burmistrza Kamienia Pomorskiego. Bezpośrednio po prezentacji przedsięwzięcia, uczestnicy debaty przedstawili swoje uwagi oraz przeprowadzono dyskusję prezentowanych opinii.

W terminie do 3-ego listopada 2024 r., a więc do ostatniego dnia trwania konsultacji, wpłynęło:

- 10 ankiet w internetowym systemie konsultacyjnym,
- 3 ankiety w formie drukowanej (które następnie wprowadzono do systemu internetowego).

Wszystkie opinie i uwagi podzielono wg 4 kategorii:

- I. Pozytywne opinie - uwagi wyrażające aprobatę, np. „podoba mi się”, „ciekawe rozwiązanie”;
- II. Sugestie do ulepszenia - uwagi zawierające propozycje zmian lub wskazówki dotyczące ulepszenia projektu, np. „zmniejszenie strefy”;
- III. Uwagi ekologiczne - komentarze związane z ochroną środowiska lub zagospodarowaniem zieleni, np. „nasadzenia roślin”, „zwiększenie liczby drzew”;
- IV. Neutralne lub inne - uwagi, które nie pasują bezpośrednio do powyższych kategorii, często zawierające szczegółowe pytania lub ogólne sugestie, np. „czy będzie okrągły klomb”, „proponuję rozprowadzenie instalacji wodnej”.

Uwagi w ramach kategorii II-IV przedstawiono w poniższej tabeli wraz z komentarzem / ustosunkowaniem się do opinii:

## 6. Rozstrzygnięcia

Treść OPINII / uwagi	KOMENTARZ / Rozstrzygnięcie
Zmniejszenie strefy dla kuracjuszy	Uwaga odrzucona: Powierzchnie poszczególnych stref ustalono proporcjonalnie do powierzchni całości inwestycji oraz optymalnie w stosunku do koncepcji zagospodarowania terenu.
Większa strefa wypoczynkowa	Uwaga odrzucona: Powierzchnie poszczególnych stref ustalono proporcjonalnie do powierzchni całości inwestycji oraz optymalnie w stosunku do koncepcji zagospodarowania terenu.
Prośba do projektanta, aby w projekcie uwzględnił jak najmniejszą ingerencję w istniejący drzewostan, przesadzanie nawet młodych okazów nierzadko nie daje oczekiwanych efektów, przesadzone drzewa długo chorują i często obumierają.	Uwaga zaakceptowana: Gospodarka drzewostanem została ustalona w oparciu o wyniki przeprowadzonej inwentaryzacji dendrologicznej, obejmującej drzewa i krzewy znajdujące się w obrębie planowanej inwestycji.
Nasadenia roślin: w związku ze stopowieniem naszego klimatu proponujemy odejście od kosztownego i ciągłej pielęgnacji - sadzenia kwiatów rabatowych jednorocznych (pracochłonne, podlewanie, kradzieże i dewastacja) - na korzyść różnego rodzaju i wysokości traw ozdobnych (przykład nasadzenia przy drodze w okolicach mariny w Dziwnowie), które są prawie bezobsługowe. Dotyczy to też krzewów np. typu hortensje - które nie lubią mocnego nasłonecznienia i są "palone" przez słońce. Można byłoby też pomyśleć o łące kwietnej (nie trzeba kosić, a zwabia owady i pszczoły).	Uwaga zaakceptowana: W projekcie uwzględniono nasadzenia wielu gatunków traw (projektowane rabaty bylinowo-trawiaste będą atrakcyjne dla owadów zapylających właśnie dzięki swojej różnorodności). Dodatkowo planuje się wykonanie systemu bioretencji w postaci muld chłonnych, których zadaniem będzie odprowadzenie i wykorzystanie wody deszczowej z powierzchni utwardzonych, aby zapobiec odprowadzaniu wód opadowych bezpośrednio do kanalizacji. Celem jest magazynowanie wody w okresach występowania ich nadmiaru, a następnie wykorzystanie w okresach suchych.
Ważnym elementem zagospodarowania terenu jest infrastruktura techniczna. Projekt powinien zakładać wykorzystanie elementów małej architektury o wysokiej trwałości i odporności na akty wandalizmu, które niestety w tym rejonie są dość częste.	Uwaga zaakceptowana: Projektowane elementy małej architektury wykorzystują materiały i technologie podnoszące ich trwałość i odporność, w tym na zmiany klimatyczne oraz potencjalne akty wandalizmu. Dodatkowo, w kontekście celowych zniszczeń, zaprojektowano system monitoringu



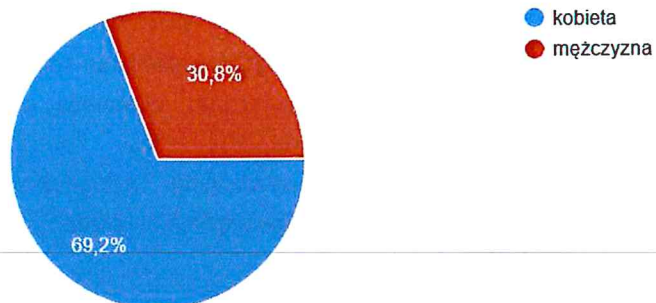
Treść OPINII / uwagi	KOMENTARZ / Rozstrzygnięcie
	wizyjnego, mający na celu zapobieganie dewastacji mienia publicznego.
Proponuję rozprowadzenie instalacji wodnej i energetycznej ( kilka ujęć ) na potrzeby punktów np. gastronomicznych biorących udział w imprezach organizowanych na placu.	Uwaga zaakceptowana: Niezbędne instalacje techniczne zaprojektowano w sposób optymalny względem koncepcji zagospodarowania terenu wraz z przewidywanym zakresem funkcjonalno-użytkowym.
W związku z tym, że miejsce będzie strefą rekreacyjną miasta na Placu powinny znaleźć się także stojaki dla rowerów.	Uwaga zaakceptowana: W projekcie zagospodarowania terenu przewidziano lokalizację 9 sztuk stojaków dla rowerów.
Czy okrągły klomb z koszem kwiatowym będący charakterystycznym punktem tego placu dla wielu "od zawsze" będzie zachowany? Powinien na tym placu pozostać.	Uwaga zaakceptowana: Nowa lokalizacja instalacji kwiatowej w postaci kosza, będąca swego rodzaju symbolem nie tylko Placu 5 Marca, ale również Kamienia Pomorskiego, jako miejscowości uzdrowskiej, zostanie ustalona w końcowym etapie realizacji prac.
Okolice pomnika - ogrodzenie postumentu żeby zapobiec imprezom; zabezpieczenie przed rozjeżdżeniem terenu od ul. Kościuszki.	Uwaga zaakceptowana częściowo: - ogrodzenie pomnika – odrzucono w związku z estetyką, dostępnością i symboliką miejsca; wzięto również pod uwagę praktyczne względy konserwacyjne oraz unikanie nadmiernych kosztów; - zapobieganie rozjeżdżaniu terenu – uwzględniono w postaci ograniczenia wjazdu, dzięki zastosowaniu chowanych słupków oraz niskiego płotka.
Pozostawienie na placu kosza kwiatowego, który na trwale wpisał się w panoramę miasta i świadomość mieszkańców - jako obecny tam od lat 60. XX w.	Uwaga zaakceptowana: Nowa lokalizacja instalacji kwiatowej w postaci kosza, będąca swego rodzaju symbolem nie tylko Placu 5 Marca, ale również Kamienia Pomorskiego, jako miejscowości uzdrowskiej, zostanie ustalona w końcowym etapie realizacji prac.
Jeśli plac ma mieć utworzoną strefę wydarzeń to proponuję utworzenie stałego podestu do ich organizacji (obchody patriotyczne, pikniki rodzinne).	Uwaga odrzucona: Aktualne ukształtowanie terenu wystarczy do realizacji wydarzeń społeczno-kulturalnych; ewentualna potrzeba ustawienia dodatkowego podestu może być realizowana w zależności od

Treść OPINII / uwagi	KOMENTARZ / Rozstrzygnięcie
	potrzeb w systemie mobilnym – nie ma uzasadnienia dla stałej lokalizacji tego elementu.
Okolice pomnika - proszę o nieustawianie ławek żeby nie utrudniać życia mieszkańcom okolicznych bloków.	Uwaga zaakceptowana: Ławki zaprojektowano pomiędzy pomnikiem a blokiem przy ul. Bankowej. W efekcie analizy zgłoszonej uwagi pod kątem zakłócania spokoju mieszkańców, postanowiono przenieść obie ławki spod bloku na plac zabaw. Ponadto, zdecydowano o zastosowaniu nakładek na murkach uniemożliwiających jazdę na deskorolce.
W ramach dodatkowej infrastruktury - przydałoby się postawić w tym rejonie kilka stojaków rowerowych dla naszych mieszkańców i turystów w Wybrzeża odwiedzających nasze miasto.	Uwaga zaakceptowana: W projekcie zagospodarowania terenu przewidziano lokalizację 9 sztuk stojaków dla rowerów.
Proszę o sadzenie drzew z szerokimi koronami oraz roślinności odpornej na brak opadów.	W projekcie zadbano o różnorodność nasadzeń (wybrano gatunki odporne na warunki miejskie), zaprojektowano system bioretencji – muldy chłonne, wykorzystanie wody deszczowej do podlewania zieleni – zbiorniki podziemne na deszczówkę. Projektowane drzewa (ponad 150 szt.) – klony, platany, buki, dęby, lipy, jabłonie, grusze – zapewnią cień i bioróżnorodność.
Zamiast siłowni proszę o rozważenie pola do badmintonu. Siłownię można zrobić w Parku im. J.P.II.	Uwaga odrzucona: Projektowana strefa kuracjuszy nie jest tzw. „siłownią pod chmurką”, lecz miejscem wyposażonym w instrumenty dedykowane osobom starszym oraz kuracjom, które oferuje szeroki wachlarz urządzeń do ćwiczeń rehabilitacyjnych i relaksacyjnych.

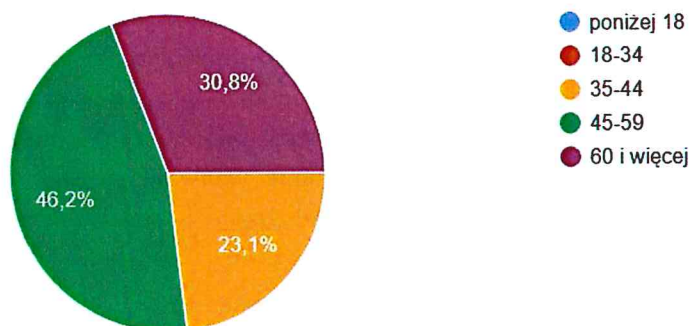
## 7. Metryczka

Na podstawie ankiet złożonych w formie elektronicznej oraz drukowanej.

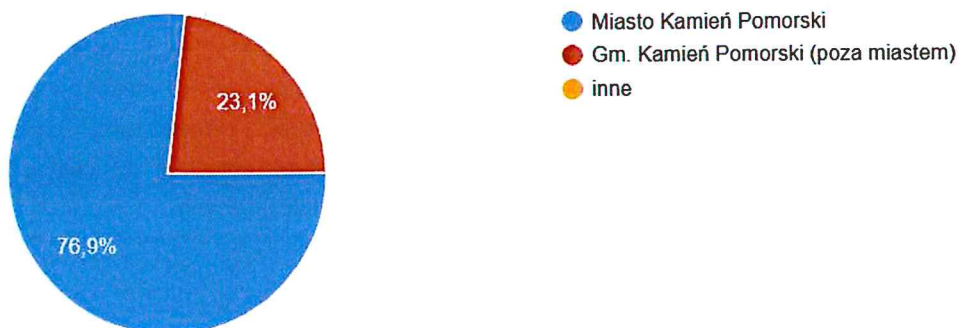
### Płeć uczestników badania:



### Wiek uczestników badania:



### Miejsce zamieszkania uczestników badania:



BURMISTRZ  
*Stanisław Kuryłto*